COMUNI DI DAVOLI E SANT'ANDREA APOSTOLO DELLO IONIO

Piano Strutturale Comunale Associato
(Legge Urbanistica Regionale n. 19 del 16 aprile 2002 e s.m.i.)

Documento Preliminare

QUADRO STRUTTURALE ECONOMICO
E CAPITALE SOCIALE

TITOLO ELABORATO

INQUADRAMENTO E INFRASTRUTTURE
TERRITORIALI E SISTEMA SOCIO ECONOMICO

QSE - 01

SCALA

DATA Giugno 2020

AGGIORNAMENTO

I SINDACI

Giuseppe PAPALEO
Davoli

Nicola RAMOGIDA
S. Andrea Apostolo dello Ionio

PROGETTAZIONE

A.T.P. Dott. Pianif. Gino Cesare MAURO
Ordine Architetti CZ n. 1528
(Coordinatore generale)

LEGENDA QUADRANTE B

Sistema delle Comunicazioni

- Viabilita' di connessione territoriale primaria — Collegamenti nazionali e interregionali
- Viabilita' di connessione secondaria — Collegamenti interprovinciali e provinciali
- Viabilita' di connessione comunale — Collegamenti interzonali e zonali
- Ferrovia

Sistema insediativo

- Centro con funzioni di rilevanza regionale
- Centro con funzioni di rilevanza regionale specialistiche.
- Centro con funzioni di rilievanza provinciale.
- Centro di rilievo almeno provinciale nei settori dell'arte, della cultura o del turismo.

Sistema Ambientale

- Aree protette
- Aree boscate
- Corsi d'acqua

Sistema dei Servizi e Infrastrutture

Trasporto
- Aerostazione
- Porti ed approdi turistici
- Stazione FFSS

Servizi
- Presidio ospedaliero
- Ospedale
- Centro di Protezione civile
- Tribunale
- Giudice di pace

Arte - cultura
- Edifici storici
- Aree archeologiche

Ambiente
- Sorgenti termali
- Aree costiere di valore ambientale

- Territorio Comunale di Davoli
- Territorio Comunale di Sant'Andrea Apostolo dello Ionio

QUADRANTE A

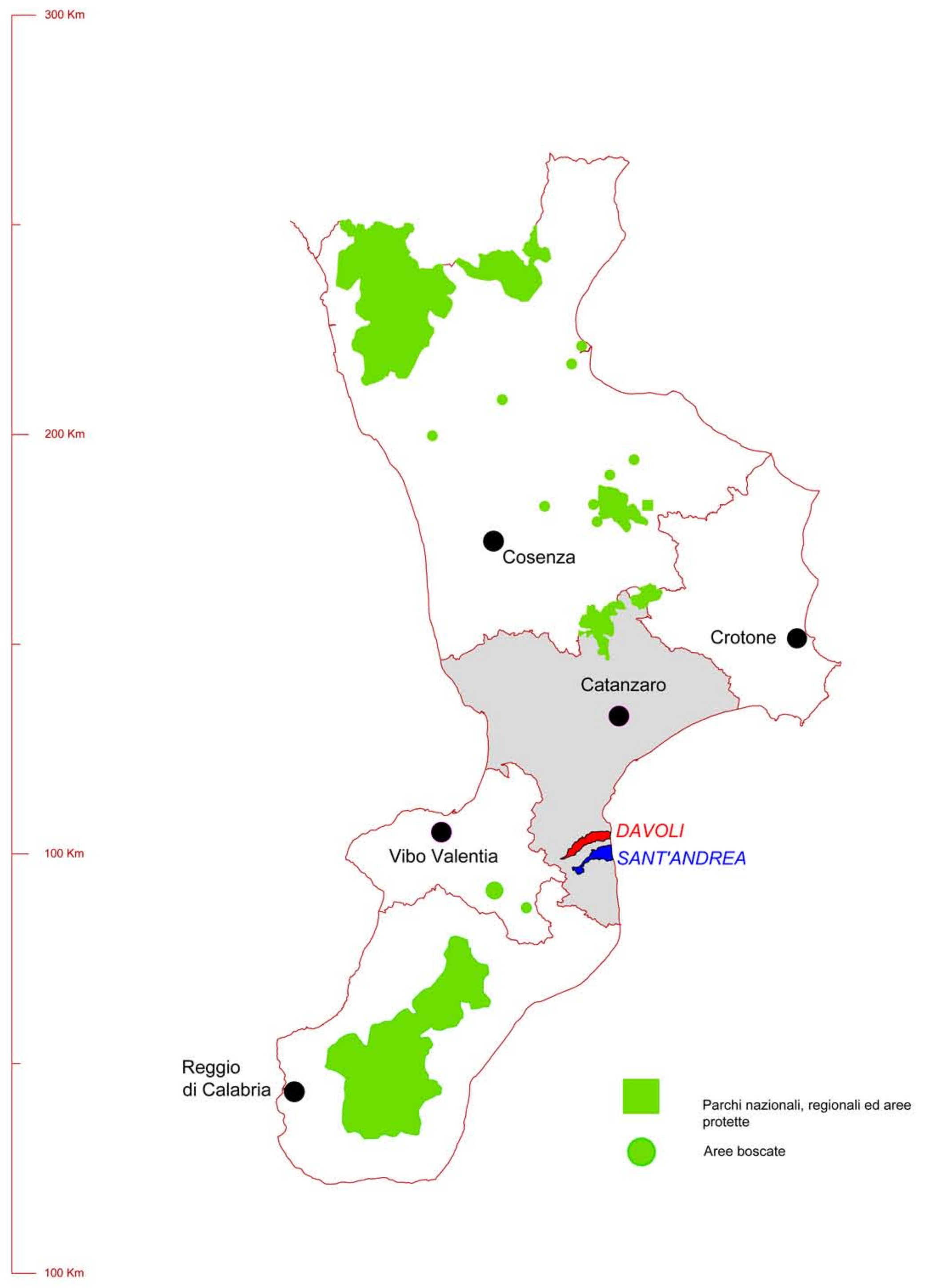



QUADRANTE B

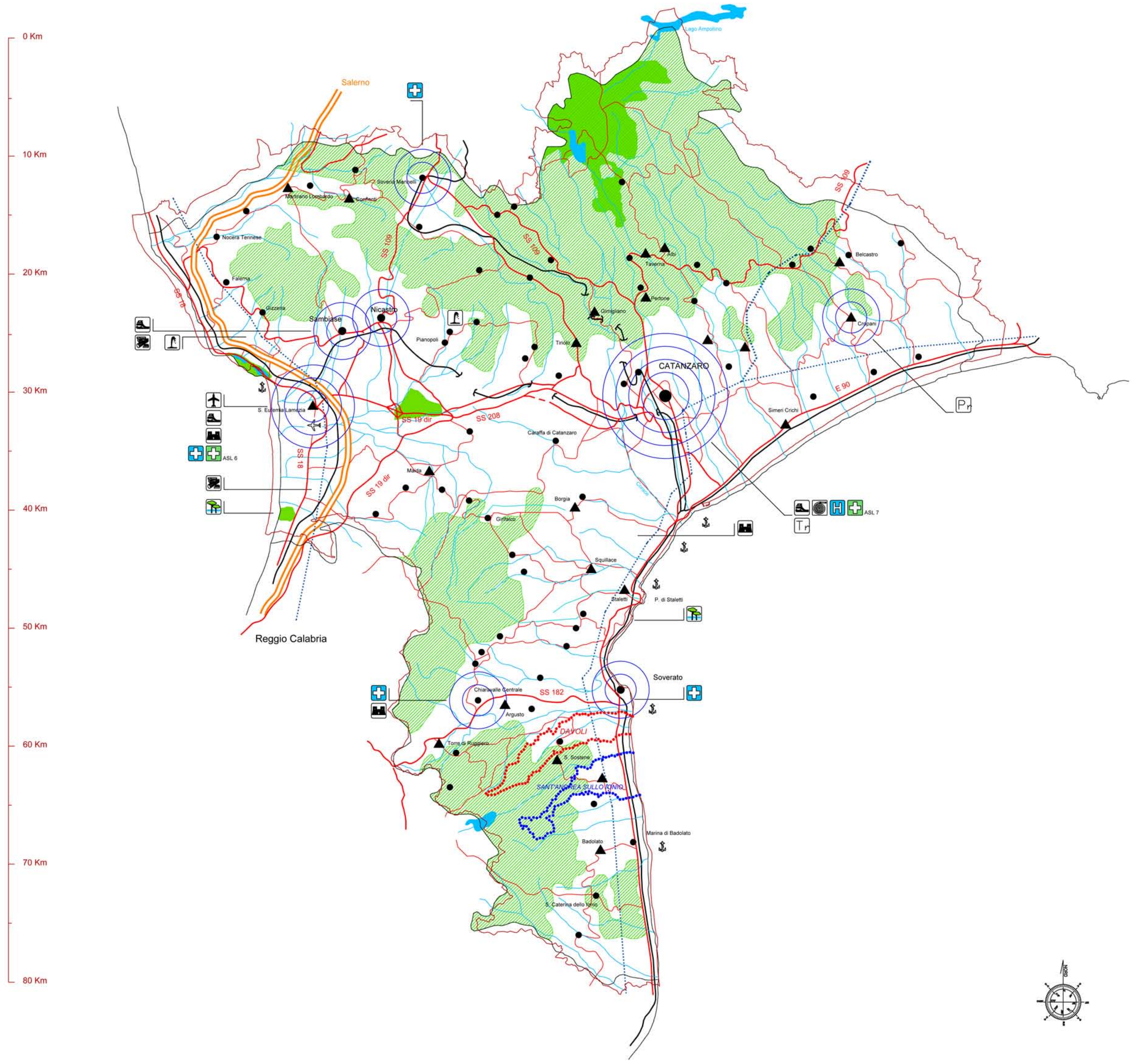

QUADRANTE C

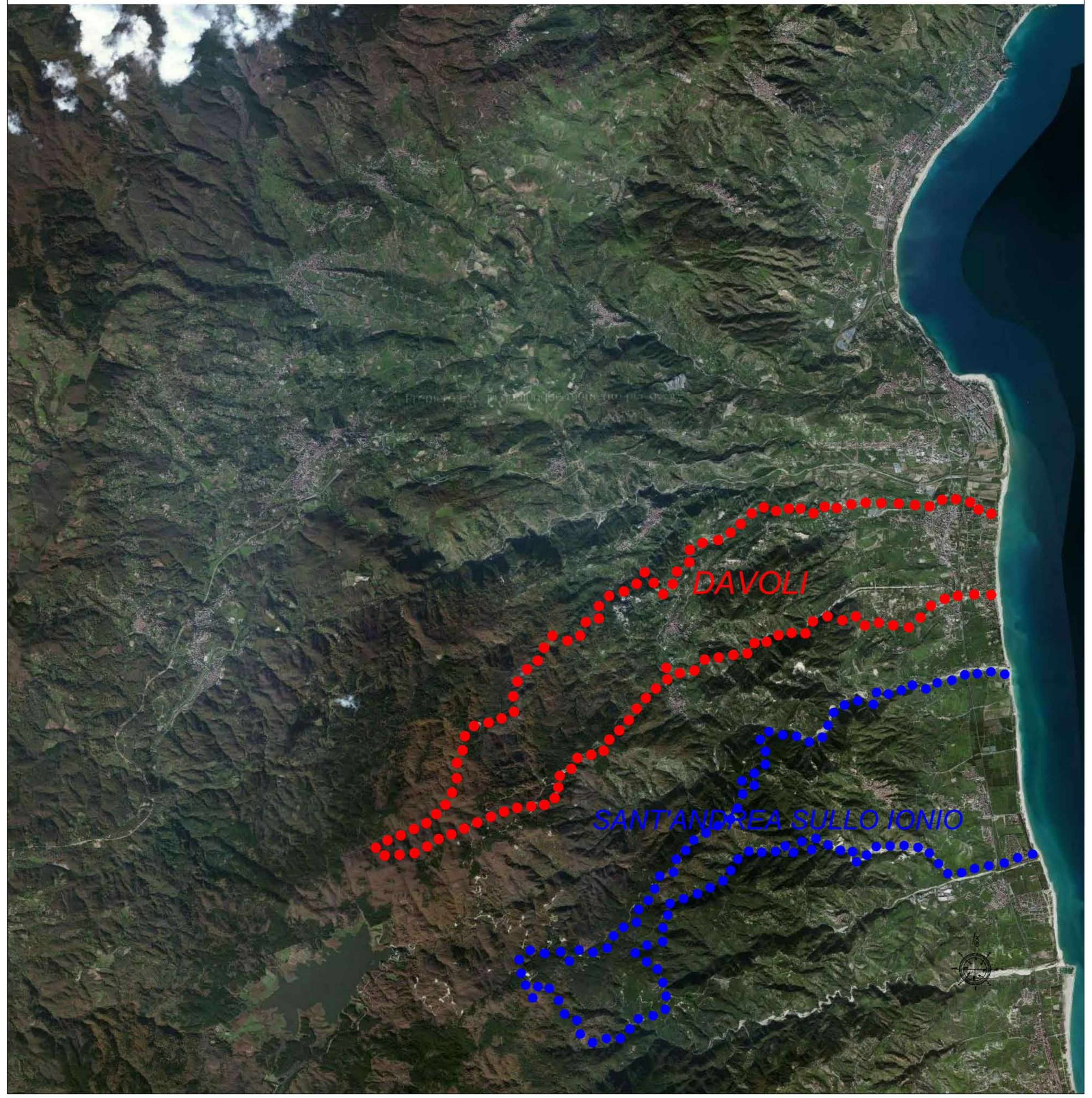

COMUNI DI DAVOLI E SANT'ANDREA APOSTOLO DELLO IONIO

STATISTICHE DEL COMUNE DI DAVOLI

Principali Valori

5.631 Popolazione 2014	1.984 Num. Famiglie 2014
41,7 Eta' Media 2015	6.503 Reddito Medio 2011
8,6 Tasso Natività 2014	

Particolarità Statistiche del Comune

- E' il secondo comune (>5.000) con la più bassa percentuale di coniugati (47,9%) nella Provincia di Catanzaro. Il primo è Soverato
- E' il comune (>5.000) con il minor numero di divorziati, in percentuale (0,5%) nella Provincia di Catanzaro

Posizioni nelle classifiche

% Trend Popolazione 2001-2014



Popolazione Davoli 1861-2014

Anno	Residenti	Variazione	Note
1861	2.935		Minimo
1871	3.113	6,1%	
1881	3.022	-2,9%	
1901	3.137	3,8%	
1911	3.867	23,3%	
1921	3.791	-2,0%	
1931	3.743	-1,3%	
1936	3.599	-3,8%	
1951	4.027	11,9%	
1961	4.167	3,5%	
1971	4.007	-3,8%	
1981	4.063	1,4%	
1991	4.954	21,9%	
2001	5.238	5,7%	
2014 ind	5.631	7,5%	Massimo

Popolazione Davoli 2001-2014

Anno	Residenti	Variazione	Famiglie	Componenti per Famiglia	%Maschi
2001	5.237				
2002	5.225	-0,2%			49,3%
2003	5.307	1,6%	1.843	2,88	49,4%
2004	5.324	0,3%	1.825	2,92	49,3%
2005	5.364	0,8%	1.852	2,90	49,5%
2006	5.350	-0,3%	1.864	2,87	49,2%
2007	5.376	0,5%	1.877	2,86	49,0%
2008	5.397	0,4%	1.788	3,02	49,0%
2009	5.453	1,0%	1.830	2,98	49,2%
2010	5.493	0,7%	1.863	2,95	49,1%
2011	5.392	-1,8%	1.929	2,80	49,1%
2012	5.480	1,6%	2.225	2,46	49,1%
2013	5.579	1,8%	2.191	2,55	49,3%
2014	5.631	0,9%	1.984	2,84	49,7%

Abitanti 2001-2014

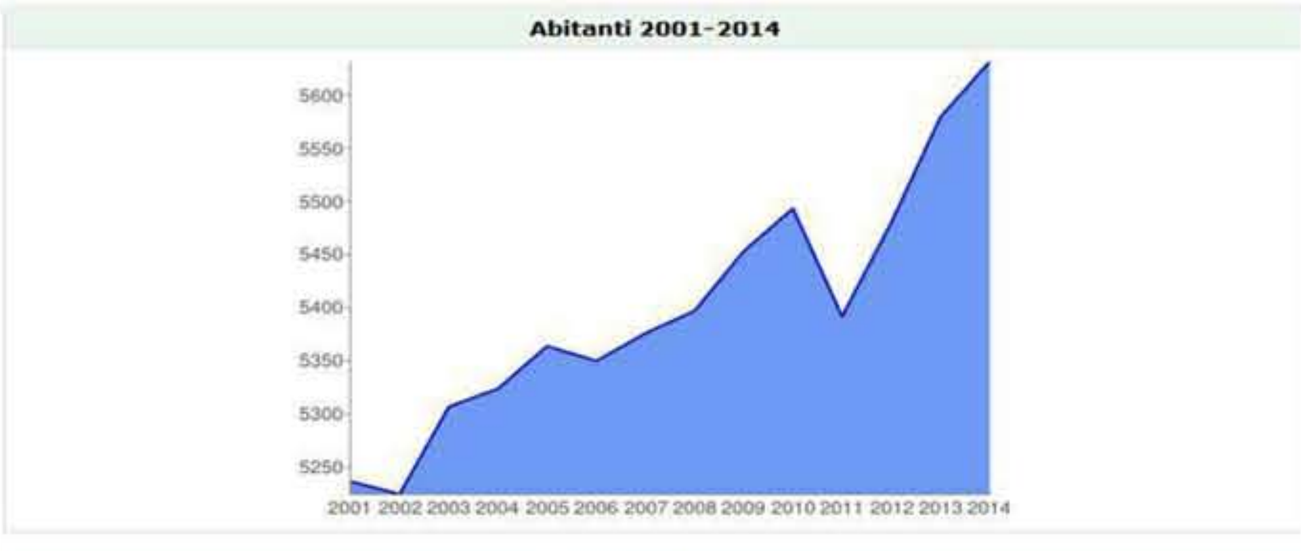

Bilancio Demografico Davoli

Tassi (calcolati su mille abitanti)

Anno	Popolazione Media	Natalità	Mortalità	Crescita Naturale	Migratorio Totale	Crescita Totale
2002	5.231	8,4	6,9	1,5	-3,8	-2,3
2003	5.266	6,6	7,0	-0,4	16,0	15,6
2004	5.316	7,5	5,8	1,7	1,5	3,2
2005	5.344	9,9	8,4	1,5	6,0	7,5
2006	5.357	9,7	9,5	0,2	-2,8	-2,6
2007	5.363	7,3	7,6	-0,4	5,2	4,8
2008	5.387	10,4	8,5	1,9	2,0	3,9
2009	5.425	9,0	7,4	1,7	8,7	10,3
2010	5.473	10,2	8,6	1,6	5,7	7,3
2011	5.443	6,1	10,3	-4,2	-0,2	-4,4
2012	5.436	10,5	8,8	1,7	14,5	16,2
2013	5.530	9,2	8,0	1,3	16,6	17,9
2014	5.605	8,6	9,3	-0,7	10,0	9,3

Dettaglio Bilancio Demografico

Anno	Nati	Morti	Iscritti da altri comuni	Iscritti dall'estero	Altri iscritti	Cancellati per altri comuni	Cancellati per l'estero	Altri cancellati
2002	44	36	152	11	0	149	34	0
2003	35	37	191	45	0	147	5	0
2004	40	31	151	22	1	144	16	6
2005	53	45	156	17	0	139	2	0
2006	52	51	135	16	1	154	9	4
2007	39	41	169	23	4	157	1	10
2008	56	46	141	32	2	155	8	1
2009	49	40	143	47	0	139	4	0
2010	56	47	161	44	0	172	2	0
2011	33	56	142	43	1	148	10	29
2012	57	48	183	43	3	137	5	8
2013	51	44	115	22	162	158	22	27
2014	48	52	134	27	15	105	9	6

Davoli - Popolazione per Età

Anno	% 0-14	% 15-64	% 65+	Abitanti	Indice Vecchiaia	Età Media
2007	15,3%	70,0%	14,7%	5.350	96,6%	39,0
2008	14,9%	70,4%	14,8%	5.376	99,2%	39,3
2009	14,6%	70,6%	14,8%	5.397	101,1%	39,7
2010	14,3%	71,0%	14,8%	5.453	103,6%	40,0
2011	14,1%	71,4%	14,5%	5.493	103,1%	40,2
2012	13,4%	71,2%	15,4%	5.392	114,6%	41,0
2013	13,7%	70,3%	16,0%	5.480	117,2%	41,3
2014	13,6%	70,1%	16,3%	5.579	119,6%	41,4
2015	13,5%	69,9%	16,6%	5.631	123,2%	41,7

Davoli - Coniugati e non

Anno	Celibi/Nubili	Coniugati/e	Divorziati/e	Vedovi/e	Totale	%Coniugati/e	%Divorziati/e
2007	2.441	2.579	20	310	5.350	48,2%	0,4%
2008	2.453	2.583	24	316	5.376	48,0%	0,4%
2009	2.461	2.591	31	314	5.397	48,0%	0,6%
2010	2.496	2.618	28	311	5.453	48,0%	0,5%
2011	2.527	2.609	32	325	5.493	47,5%	0,6%
2012	2.460	2.568	32	332	5.392	47,6%	0,6%
2013	2.528	2.585	30	337	5.480	47,2%	0,5%
2014	2.534	2.675	29	341	5.579	47,9%	0,5%
2015	2.572	2.670	29	360	5.631	47,4%	0,5%

Maschi (2015)

Stato Civile	Quanti	Percentuale
Celibi	1.414	50,5%
Coniugati	1.319	47,1%
Divorziati	12	0,4%
Vedovi	53	1,9%
Totale	2.798	



Femmine (2015)

Stato Civile	Quanti	Percentuale
Nubili	1.158	40,9%
Coniugate	1.351	47,7%
Divorziate	17	0,6%
Vedove	307	10,8%
Totale	2.833	

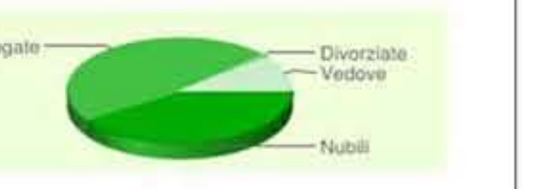

Totale (2015)

Stato Civile	Quanti	Percentuale
Celibi/Nubili	2.572	45,7%
Coniugati/e	2.670	47,4%
Divorziati/e	29	0,5%
Vedovi/e	360	6,4%
Totale	5.631	

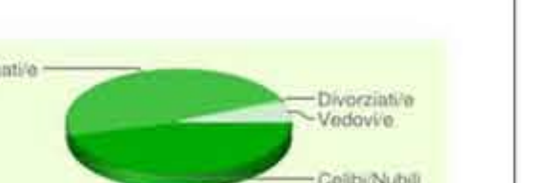

Cittadini Stranieri - Davoli

Anno	Residenti Stranieri	Residenti Totale	% Stranieri	Minorenni	Famiglie con almeno uno straniero	Famiglie con capofamiglia straniero	Nati in Italia	% Maschi
2005	188	5.364	3,5%	13				71,8%
2006	196	5.350	3,7%	14			11	72,4%
2007	209	5.376	3,9%	20	112	90	15	69,4%
2008	240	5.397	4,4%	31	122	96	18	66,7%
2009	286	5.453	5,2%	43	141	110	24	62,2%
2010	316	5.493	5,8%					60,4%
2011	272	5.392	5,0%					59,6%
2012	323	5.480	5,9%					57,9%
2013	379	5.579	6,8%					58,0%
2014	414	5.631	7,4%					59,7%

Tra gli stranieri maggiormente presenti nel comune di Davoli ci sono: senegalesi, indiani, romeni, bulgari, portoghesi, cinesi, marocchini, ucraini, russi, cubani, bielorussi, moldavi, turchi, statunitensi, colombiani, tedeschi, francesi, bengalesi, serbi, iraniani

Residenti Stranieri per Nazionalità (2014)

Pos	Nazione	Residenti	%Maschi	Var. Anno Prec.
1	Senegal	128	88,3%	11,3%
2	India	82	74,4%	10,8%
3	Romania	59	35,6%	5,4%
4	Bulgaria	55	38,2%	0,0%
5	Portogallo	13	30,8%	
6	Repubblica Popolare Cinese (Cina)	13	53,8%	0,0%
7	Marocco	12	50,0%	71,4%
8	Ucraina	10	10,0%	-9,1%
9	Federazione Russa (Russia)	7	28,6%	-12,5%
10	Bielorussia	6	0,0%	50,0%
11	Moldova	6	16,7%	0,0%
12	Cuba	6	33,3%	100,0%
13	Turchia	4	50,0%	0,0%
14	Stati Uniti d'America	3	66,7%	
15	Albania	1	100,0%	0,0%
16	Colombia	1	0,0%	0,0%
17	Francia	1	0,0%	0,0%
18	Germania	1	100,0%	0,0%
19	Serbia	1	100,0%	
20	Bangladesh	1	0,0%	0,0%
21	El Salvador	1	0,0%	
22	Nicaragua	1	0,0%	
23	Cile	1	0,0%	0,0%
24	Iran	1	100,0%	0,0%

Provenienza per Continente (2014)

Da Dove	Quanti	%Maschi	%Totale	Var. Anno Prec.
Europa	164	33,5%	39,6%	2,5%
Africa	140	85,0%	33,8%	14,8%
Asia	97	71,1%	23,4%	5,4%
America	13	30,8%	3,1%	160,0%
Totale	414	59,7%		9,2%

Provenienza per Area (2014)

Da Dove	Quanti	%Maschi	%Totale	Var. Anno Prec.
Unione Europea	129	36,4%	31,2%	3,2%
Africa Occidentale	128	88,3%	30,9%	11,3%
Asia Centro Meridionale	83	73,5%	20,0%	6,4%
Europa Centro Orientale	35	22,9%	8,5%	0,0%
Asia Orientale	13	53,8%	3,1%	0,0%
Africa Settentrionale	12	50,0%	2,9%	71,4%
America Centro Meridionale	10	20,0%	2,4%	100,0%
America Settentrionale	3	66,7%	0,7%	
Asia Occidentale	1	100,0%	0,2%	0,0%

STATISTICHE DEL COMUNE DI SANT'ANDREA DELLO JONIO

Principali Valori

1.970 Popolazione 2014	934 Num. Famiglie 2014
48,8 Eta' Media 2015	7.355 Reddito Medio 2011
6,0 Tasso Natività 2014	

Particolarità Statistiche del Comune

- E' il terzo comune con il nome più lungo (32 caratteri) in Italia, a pari merito con San Dorligo della Valle-Dolina. Lo precedono San Valentino in Abruzzo Citeriore e Castrocaro Terme e Terra del Sole
- E' il comune con il nome più lungo (32 caratteri) nella Regione Calabria

Posizioni nelle classifiche

% Trend Popolazione 2001-2014



Popolazione Sant'Andrea Apostolo dello Ionio 1861-2014

Anno	Residenti	Variazione	Note
1861	3.211		
1871	3.539	10,2%	
1881	3.360	-5,1%	
1901	4.011	19,4%	
1911	4.594	14,5%	
1921	4.868	6,0%	
1931	5.497	12,9%	Massimo
1936	5.170	-5,9%	
1951	4.912	-5,0%	
1961	4.016	-18,2%	
1971	3.324	-17,2%	
1981	3.085	-7,2%	
1991	2.836	-8,1%	
2001	2.329	-17,9%	
2014 ind	1.970	-15,4%	Minimo

Popolazione Sant'Andrea Apostolo dello Ionio 2001-2014

Anno	Residenti	Variazione	Famiglie	Componenti per Famiglia	%Maschi
2001	2.323				
2002	2.321	-0,1%			46,1%
2003	2.289	-1,4%	971	2,36	46,6%
2004	2.288	0,0%	975	2,35	47,0%
2005	2.282	-0,3%	969	2,36	47,1%
2006	2.254	-1,2%	973	2,32	47,3%
2007	2.234	-0,9%	980	2,28	47,6%
2008	2.203	-1,4%	989	2,23	47,5%
2009	2.170	-1,5%	1.000	2,17	48,0%
2010	2.131	-1,8%	989	2,15	48,5%
2011	2.069	-2,9%	979	2,11	48,3%
2012	2.033	-1,7%	963	2,11	48,6%
2013	2.020	-0,6%	954	2,12	49,0%
2014	1.970	-2,5%	934	2,08	48,9%

Abitanti 2001-2014

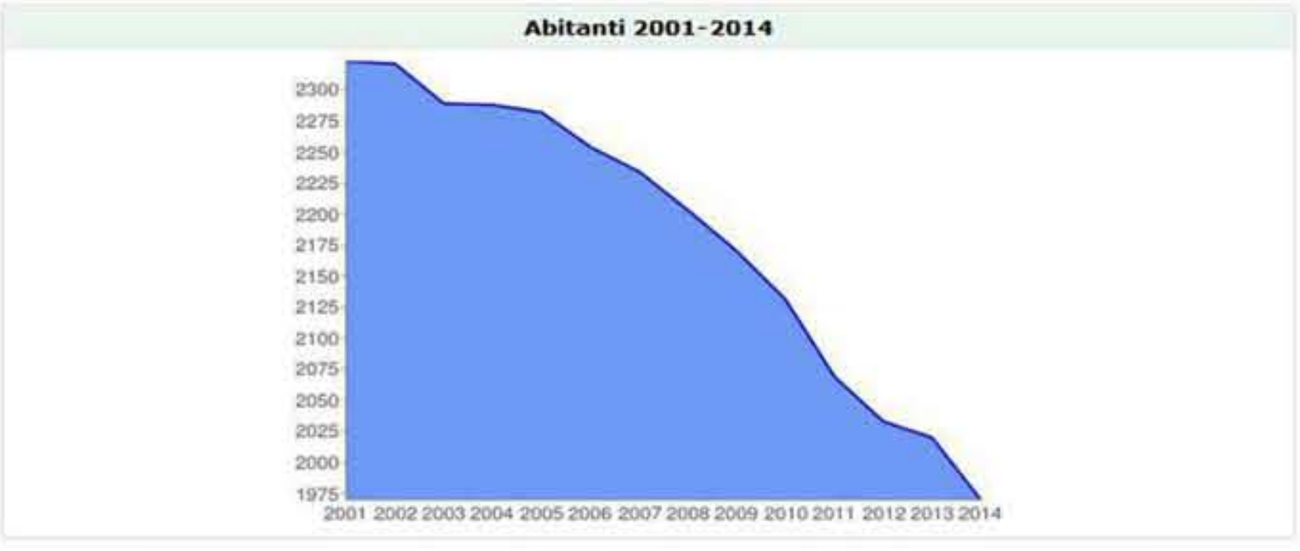

Bilancio Demografico Sant'Andrea Apostolo dello Ionio

Tassi (calcolati su mille abitanti)

Anno	Popolazione Media	Natalità	Mortalità	Crescita Naturale	Migratorio Totale	Crescita Totale
2002	2.322	7,3	14,6	-7,3	6,5	-0,9
2003	2.305	6,1	21,7	-15,6	1,7	-13,9
2004	2.289	6,1	17,9	-11,8	11,4	-0,4
2005	2.285	3,5	14,9	-11,4	8,8	-2,6
2006	2.268	5,3	18,5	-13,2	0,9	-12,3
2007	2.244	3,6	19,2	-15,6	6,7	-8,9
2008	2.219	4,5	13,1	-8,6	-5,4	-14,0
2009	2.187	5,9	19,2	-13,3	-1,8	-15,1
2010	2.151	3,3	16,7	-13,5	-4,7	-18,1
2011	2.100	4,8	16,2	-11,4	-6,2	-17,6
2012	2.051	2,4	17,1	-14,6	-2,9	-17,6
2013	2.027	7,9	15,3	-7,4	1,0	-6,4
2014	1.995	6,0	20,6	-14,5	-10,5	-25,1

Dettaglio Bilancio Demografico

Anno	Nati	Morti	Iscritti da altri comuni	Iscritti dall'estero	Altri iscritti	Cancellati per altri comuni	Cancellati per l'estero	Altri cancellati
2002	17	34	62	2	9	58	0	0
2003	14	50	62	5	5	64	4	0
2004	14	41	79	4	4	54	4	3
2005	8	34	69	4	2	49	4	2
2006	12	42	65	2	1	59	7	0
2007	8	43	55	17	0	56	0	1
2008	10	29	36	14	0	60	2	0
2009	13	42	41	18	1	60	4	0
2010	7	36	49	13	0	70	2	0
2011	10	34	39	11	1	52	6	6
2012	5	35	55	5	1	62	5	0
2013	16	31	35	7	16	54	2	0
2014	12	41	38	4	0	55	8	0

Sant'Andrea Apostolo dello Ionio - Popolazione per Età

Anno	% 0-14	% 15-64	% 65+	Abitanti	Indice Vecchiaia	Età Media
2007	11,8%	58,3%	29,9%	2.254	254,7%	47,1
2008	11,6%	58,8%	29,6%	2.234	254,2%	47,1
2009	10,8%	60,0%	29,3%	2.203	272,2%	47,8
2010	10,1%	61,9%	28,0%	2.170	275,9%	47,8
2011	10,2%	61,9%	27,9%	2.131	274,2%	48,0
2012	9,9%	62,2%	27,9%	2.069	282,0%	48,2
2013	9,8%	62,5%	27,7%	2.033	283,4%	48,3
2014	9,7%	62,1%	28,2%	2.020	290,8%	48,6
2015	9,4%	62,0%	28,6%	1.970	304,9%	48,8

Sant'Andrea Apostolo dello Ionio - Coniugati e non

Anno	Celibi/Nubili	Coniugati/e	Divorziati/e	Vedovi/e	Totale	%Coniugati/e	%Divorziati/e
2007	912	1.108	29	205	2.254	49,2%	1,3%
2008	905	1.092	30	207	2.234	48,9%	1,3%
2009	873	1.081	30	219	2.203	49,1%	1,4%
2010	861	1.048	34	227	2.170	48,3%	1,6%
2011	854	1.020	31	226	2.131	47,9%	1,5%
2012	838	981	32	218	2.069	47,4%	1,5%
2013	820	978	32	203	2.033	48,1%	1,6%
2014	809	974	34	203	2.020	48,2%	1,7%
2015	785	942	37	206	1.970	47,8%	1,9%

Maschi (2015)

Stato Civile	Quanti	Percentuale
Celibi	433	45,0%
Coniugati	478	49,6%
Divorziati	19	2,0%
Vedovi	33	3,4%
Totale	963	



Femmine (2015)

Stato Civile	Quanti	Percentuale
Nubili	352	35,0%
Coniugate	464	46,1%
Divorziate	18	1,8%
Vedove	173	17,2%
Totale	1.007	



Totale (2015)

Stato Civile	Quanti	Percentuale
Celibi/Nubili	785	39,8%
Coniugati/e	942	47,8%
Divorziati/e	37	1,9%
Vedovi/e	206	10,5%
Totale	1.970	

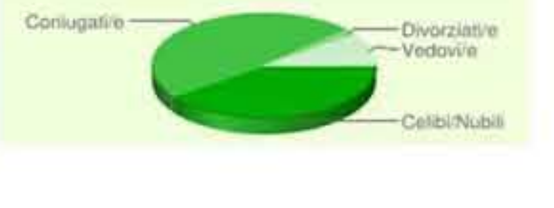

Cittadini Stranieri - Sant'Andrea Apostolo dello Ionio

Anno	Residenti Stranieri	Residenti Totale	% Stranieri	Minorenni	Famiglie con almeno uno straniero	Famiglie con capofamiglia straniero	Nati in Italia	% Maschi
2005	18	2.282	0,8%	1				27,8%
2006	22	2.254	1,0%	1			0	27,3%
2007	42	2.234	1,9%	4	30	19	1	31,0%
2008	52	2.203	2,4%	5	36	26	0	34,6%
2009	58	2.170	2,7%	7	39	30	5	34,5%
2010	72	2.131	3,4%					37,5%
2011	69	2.069	3,3%					36,2%
2012	74	2.033	3,6%					35,1%
2013	76	2.020	3,8%					35,5%
2014	66	1.970	3,4%					31,8%

Tra gli stranieri maggiormente presenti nel comune di Sant'Andrea Apostolo dello Ionio ci sono: romeni, marocchini, ucraini, bulgari, statunitensi, dominicani, olandesi, pachistani, indiani, polacchi, bengalesi, brasiliani, britannici, irlandesi, finlandesi, tedeschi, slovacchi, russi, bielorussi, tanzaniani

Residenti Stranieri per Nazionalità (2014)

Pos	Nazione	Residenti	%Maschi	Var. Anno Prec.
1	Romania	10	10,0%	-23,1%
2	Marocco	9	66,7%	80,0%
3	Ucraina	7	14,3%	
4	Bulgaria	6	50,0%	0,0%
5	Stati Uniti d'America	5	40,0%	25,0%
6	Paesi Bassi (Olanda)	4	50,0%	0,0%
7	Repubblica Dominicana	4	25,0%	0,0%
8	Pakistan	3	100,0%	0,0%
9	Bangladesh	2	0,0%	-50,0%
10	Brasile	2	0,0%	0,0%
11	India	2	0,0%	-66,7%
12	Polonia	2	0,0%	0,0%
13	Regno Unito	1	0,0%	0,0%
14	Albania	1	0,0%	0,0%
15	Germania	1	0,0%	0,0%
16	Irlanda	1	100,0%	-75,0%
17	Federazione Russa (Russia)	1	0,0%	0,0%
18	Slovacchia	1	100,0%	0,0%
19	Bielorussia	1	0,0%	0,0%
20	Tanzania	1	0,0%	0,0%
21	Cuba	1	0,0%	-75,0%
22	Finlandia	1	0,0%	0,0%

Provenienza per Continente (2014)

Da Dove	Quanti	%Maschi	%Totale	Var. Anno Prec.
Europa	37	24,3%	56,1%	2,8%
America	12	25,0%	18,2%	-14,3%
Africa	10	60,0%	15,2%	-23,1%
Asia	7	42,9%	10,6%	-46,2%
Totale	66	31,8%		-13,2%

Provenienza per Area (2014)

Da Dove	Quanti	%Maschi	%Totale	Var. Anno Prec.
Unione Europea	27	29,6%	40,9%	-18,2%
Europa Centro Orientale	10	10,0%	15,2%	233,3%
Africa Settentrionale	9	66,7%	13,6%	80,0%
America Centro Meridionale	7	14,3%	10,6%	-30,0%
Asia Centro Meridionale	7	42,9%	10,6%	-46,2%
America Settentrionale	5	40,0%	7,6%	25,0%
Africa Orientale	1	0,0%	1,5%	-87,5%